

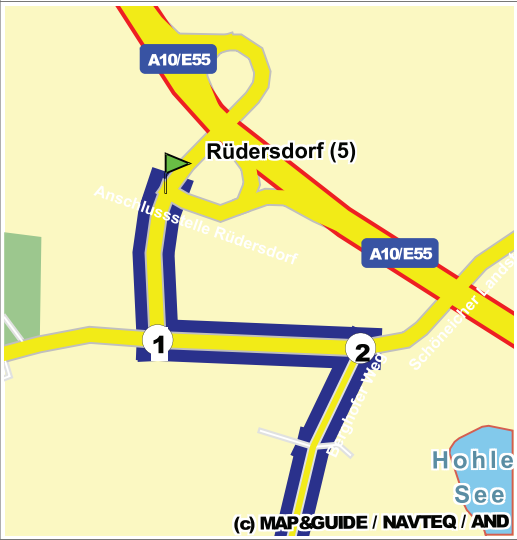


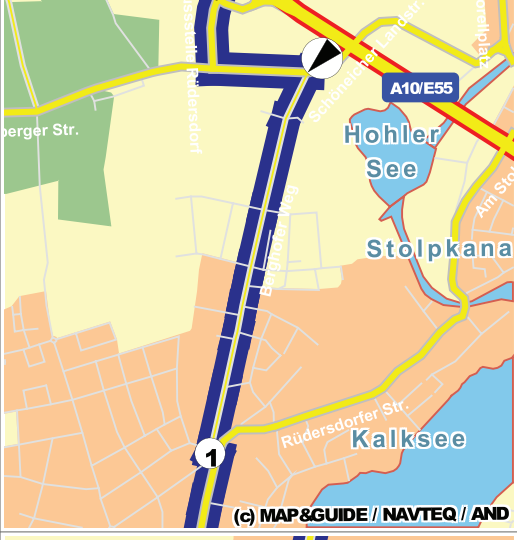



**Campingplatz Flakensee am Ost-Ufer  
(ehemals Schwarzer Stubben)  
Fangschleusenstrasse 40, 15569 Woltersdorf bei Berlin  
Tel.: 03362 – 888357 oder 0151 – 52766030**

**Wegbeschreibung:**



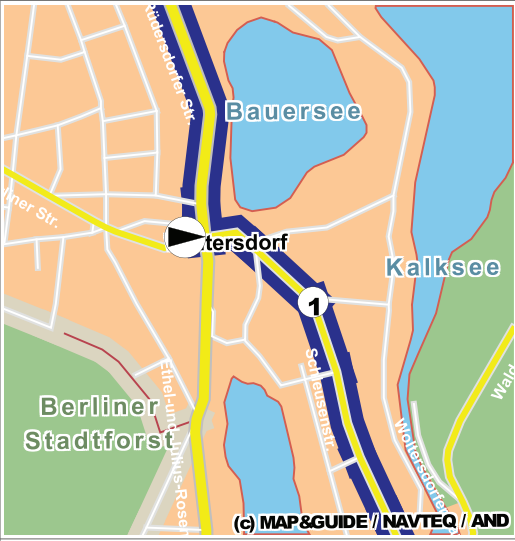

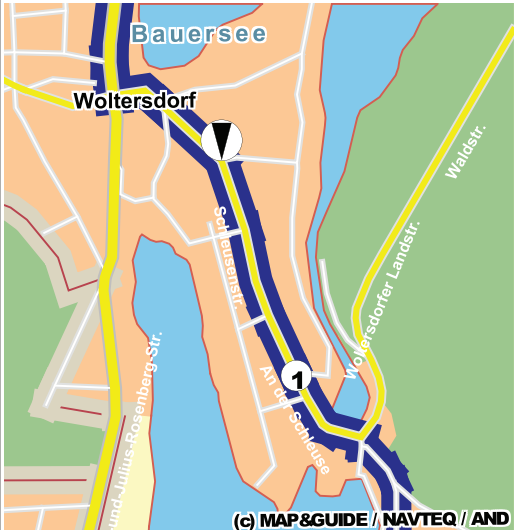

1. Autobahn 10, Ausfahrt Rüdersdorf / Woltersdorf (5), bis T-Kreuzung
2. links abbiegen Richtung Rüdersdorf auf „Schöneicher Landstrasse“
3. nach 400 m rechts abbiegen auf „Berghofer Weg“ Richtung Woltersdorf
4. nach 1600 m links und sofort rechts abbiegen auf „Rüdersdorfer Strasse“ Richtung Woltersdorf
5. nach 300 m in Woltersdorf an der Ampelkreuzung links abbiegen Richtung Krankenhaus / Schleuse
6. geradeaus immer den Straßenbahnschienen folgen bis zur Schleuse
7. hinter der Schleuse halb rechts hoch fahren und dann rechts auf „Fangschleusenstrasse“ (Sackgasse) zum Campingplatz einbiegen

GPS-Daten: N:50°26'05.40" E:13°46'08.62"

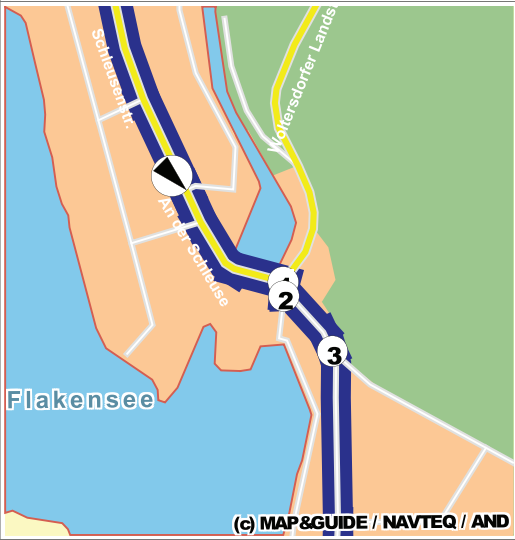



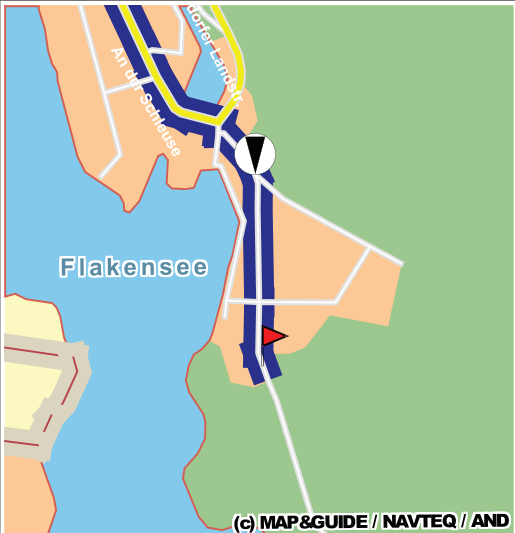

Von Bei A10 / Rüdersdorf (5) nach Bei Woltersdorf (Standard)

Karte		Beschreibung	Zeit	km
 <p>(c) MAP&amp;GUIDE / NAVTEQ / AND</p>	<p>1</p>	<p><b>D Bei A10 / Rüdersdorf (5) Anschlussstelle Rüdersdorf Richtung Woltersdorf</b></p> <p>18:25 0.0</p> <p>1  <b>bei AS Rüdersdorf (5) links abbiegen auf L302/Schöneicher Landstrasse Richtung Woltersdorf</b></p> <p>18:25 0.3</p> <p>2  <b>rechts abbiegen auf Berghofer Weg Richtung Woltersdorf</b></p> <p>18:25 0.6</p>		
 <p>(c) MAP&amp;GUIDE / NAVTEQ / AND</p>	<p>1</p>	<p>1  <b>in Woltersdorf links abbiegen auf Moskauer Strasse Richtung D 15569 Bei Woltersdorf Fanschleusenstr.</b></p> <p>18:29 2.2</p>		
 <p>(c) MAP&amp;GUIDE / NAVTEQ / AND</p>	<p>1</p>	<p>1  <b>rechts abbiegen auf L30/Rüdersdorfer Strasse Richtung D 15569 Bei Woltersdorf Fanschleusenstr.</b></p> <p>18:29 2.2</p>		

## Von Bei A10 / Rüdersdorf (5) nach Bei Woltersdorf (Standard)

Karte		Beschreibung	Zeit	km
	<p>1</p> 	<p>links abbiegen auf Rudolf-Breitscheid-Strasse Richtung D 15569 Bei Woltersdorf Fanatschleusenstr.</p>	<p>18:31</p>	<p>3,4</p>
	<p>1</p> 	<p>geradeaus weiter auf Schleusenstrasse Richtung D 15569 Bei Woltersdorf Fanatschleusenstr.</p>	<p>18:32</p>	<p>3,7</p>
	<p>1</p> 	<p>geradeaus weiter auf An der Schleuse Richtung D 15569 Bei Woltersdorf Fanatschleusenstr.</p>	<p>18:34</p>	<p>4,3</p>

Von Bei A10 / Rüdersdorf (5) nach Bei Woltersdorf (Standard)

Karte		Beschreibung	Zeit	km
 <p>(c) MAP&amp;GUIDE / NAVTEQ / AND</p>	<p>1 </p> <p>2 </p> <p>3 </p>	<p>rechts abbiegen auf An der Schleuse Richtung D 15569 Bei Woltersdorf Fangschleusenstr.</p> <p>links abbiegen auf An der Schleuse Richtung D 15569 Bei Woltersdorf Fangschleusenstr.</p> <p>geradeaus weiter auf Fangschleusenstrasse Richtung D 15569 Bei Woltersdorf Fangschleusenstr.</p>	<p>18:34</p> <p>18:34</p> <p>18:35</p>	<p>4,5</p> <p>4,5</p> <p>4,6</p>
 <p>(c) MAP&amp;GUIDE / NAVTEQ / AND</p>	<p>1 </p>	<p>D 15569 Bei Woltersdorf Fangschleusenstr.</p>	<p>18:36</p>	<p>5,1</p>

Fahrzeug: Standard PKW schnell; Optimierung: 90% auf Zeit; Länge: 5,1 km; Dauer: 0:11 h; Kosten: 7,24 €

 : Stellt den letzten Wegpunkt der vorherigen Kartenansicht dar.